




Rapport annuel sur le Prix et la Qualité du Service public de l'assainissement collectif

Exercice 2016



Rapport annuel relatif au prix et à la qualité du service public de l'assainissement collectif pour l'exercice 2015 présenté conformément à l'article L2224 - 5 du code général des collectivités territoriales et au décret du 2 mai 2007.

Tout renseignement concernant la réglementation en vigueur, la définition et le calcul des différents indicateurs peut être obtenu sur le site www.services.eaufrance.fr, rubrique « l'Observatoire »
Si les informations pré-remplies ne sont pas correctes, veuillez contacter votre DDT

Table des matières

1.	Caractérisation technique du service.....	3
1.1.	Présentation du territoire desservi.....	3
1.2.	Mode de gestion du service.....	4
1.3.	Estimation de la population desservie (D201.0).....	4
1.4.	Nombre d'abonnés.....	4
1.5.	Volumes facturés.....	5
1.6.	Autorisations de déversements d'effluents industriels (D.202.0).....	6
1.7.	Linéaire de réseaux de collecte (hors branchements) et/ou transfert.....	6
1.8.	Ouvrages d'épuration des eaux usées.....	7
1.9.	Quantités de boues issues des ouvrages d'épuration (D203.0).....	8
1.1.1.	Quantités de boues produites par les ouvrages d'épuration.....	8
1.1.2.	Quantités de boues évacuées des ouvrages d'épuration.....	8
2.	Tarification de l'assainissement et recettes du service.....	9
2.1.	Modalités de tarification.....	9
2.2.	Facture d'assainissement type (D204.0).....	10
2.3.	Recettes.....	11
3.	Indicateurs de performance.....	12
3.1.	Taux de desserte par le réseau d'assainissement collectif (P201.1).....	12
3.2.	Indice de connaissance et de gestion patrimoniale des réseaux (P202.2B).....	12
3.3.	Conformité de la collecte des effluents (P203.3).....	14
3.4.	Conformité des équipements des stations de traitement des eaux usées (P204.3).....	14
3.5.	Taux de boues évacuées selon les filières conformes à la réglementation (P206.3).....	15
4.	Financement des investissements.....	16
4.1.	Montants financiers.....	16
4.2.	Etat de la dette du service.....	16
4.3.	Amortissements.....	16
4.4.	Présentation des projets à l'étude en vue d'améliorer la qualité du service à l'utilisateur et les performances environnementales du service et montants prévisionnels des travaux.....	16
5.	Tableau récapitulatif des indicateurs.....	17
6.	Facture Eau et Assainissement type.....	18

1. Caractérisation technique du service

1.1. Présentation du territoire desservi



Le service est géré au niveau communal
 intercommunal

- Nom de la collectivité : Arzano
- Caractéristiques (commune, EPCI et type, etc.) : Commune
- Compétences liées au service :

	Oui	Non
Collecte	<input checked="" type="checkbox"/>	<input type="checkbox"/>
Transport	<input checked="" type="checkbox"/>	<input type="checkbox"/>
Dépollution	<input checked="" type="checkbox"/>	<input type="checkbox"/>
Contrôle de raccordement	<input checked="" type="checkbox"/>	<input type="checkbox"/>
Elimination des boues produites	<input checked="" type="checkbox"/>	<input type="checkbox"/>
Et à la demande des propriétaires :		
Les travaux de mise en conformité de la partie privative du branchement	<input type="checkbox"/>	<input type="checkbox"/>
Les travaux de suppression ou d'obturation des fosses	<input type="checkbox"/>	<input type="checkbox"/>

- Territoire desservi (communes adhérentes au service, secteurs et hameaux desservis, etc.) : Arzano
- Existence d'une CCSPL Oui Non
- Existence d'un zonage Non
- Existence d'un règlement de service Oui, date d'approbation* : 19/12/2014 Non

1.2. Mode de gestion du service



Le service est exploité en régie

- régie avec prestataire de service
- régie intéressée
- gérance
- délégation de service public : affermage
- délégation de service public : concession

1.3. Estimation de la population desservie (D201.0)



Est ici considérée comme un habitant desservi toute personne – y compris les résidents saisonniers – domiciliée dans une zone où il existe à proximité une antenne du réseau public d'assainissement collectif sur laquelle elle est ou peut être raccordée.

Le service public d'assainissement collectif dessert 530 habitants au 31/12/2016 (530 au 31/12/2015).

1.4. Nombre d'abonnés



Les abonnés domestiques et assimilés sont ceux redevables à l'Agence de l'eau au titre de la pollution de l'eau d'origine domestique en application de l'article L213-10-3 du Code de l'environnement.

Le service public d'assainissement collectif dessert 235 abonnés au 31/12/2016 (223 au 31/12/2015).

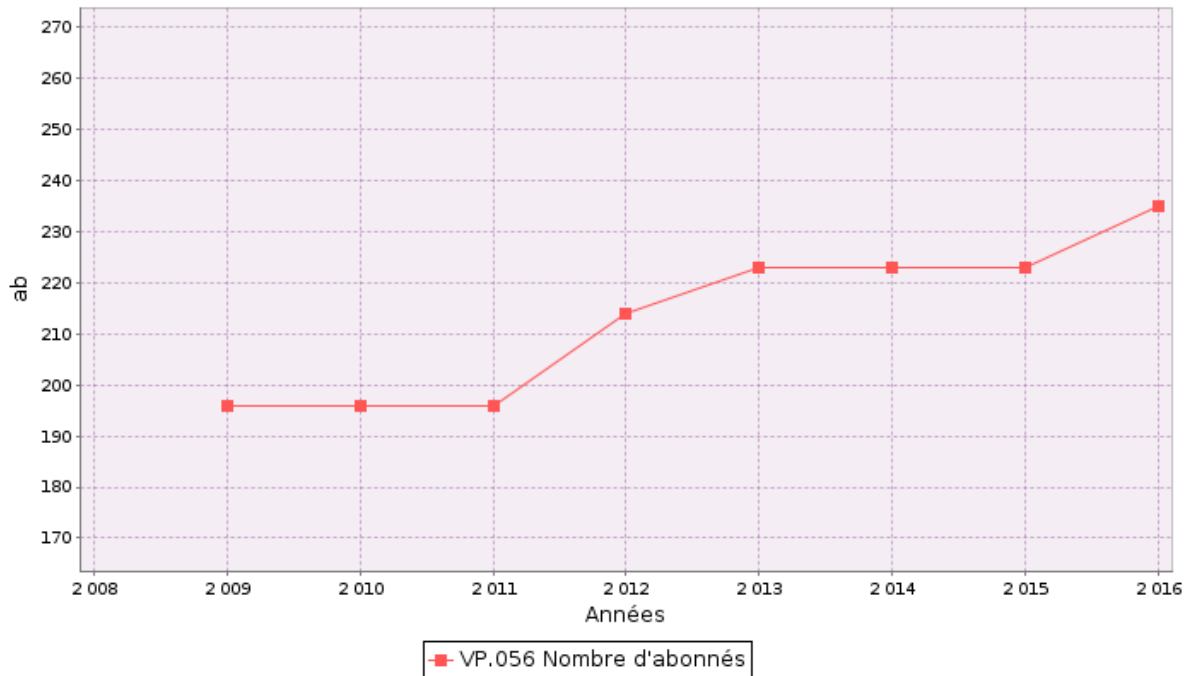
La répartition des abonnés par commune est la suivante

Commune	Nombre total d'abonnés 31/12/2015	Nombre d'abonnés domestiques au 31/12/2016	Nombre d'abonnés non domestiques au 31/12/2016	Nombre total d'abonnés au 31/12/2016	Variation en %
Arzano	223	235	0	235	5,4%
Total	223	235	0	235	5,4%

Nombre d'abonnés potentiels déterminé à partir du document de zonage d'assainissement : 235.

La densité linéaire d'abonnés (nombre d'abonnés par km de réseau hors branchement est de 45,9 abonnés/km) au 31/12/2016. (43,55 abonnés/km au 31/12/2015).

Le nombre d'habitants par abonné (population desservie rapportée au nombre d'abonné) est de 2,38 habitants/abonné au 31/12/2016. (2,38 habitants/abonné au 31/12/2015).

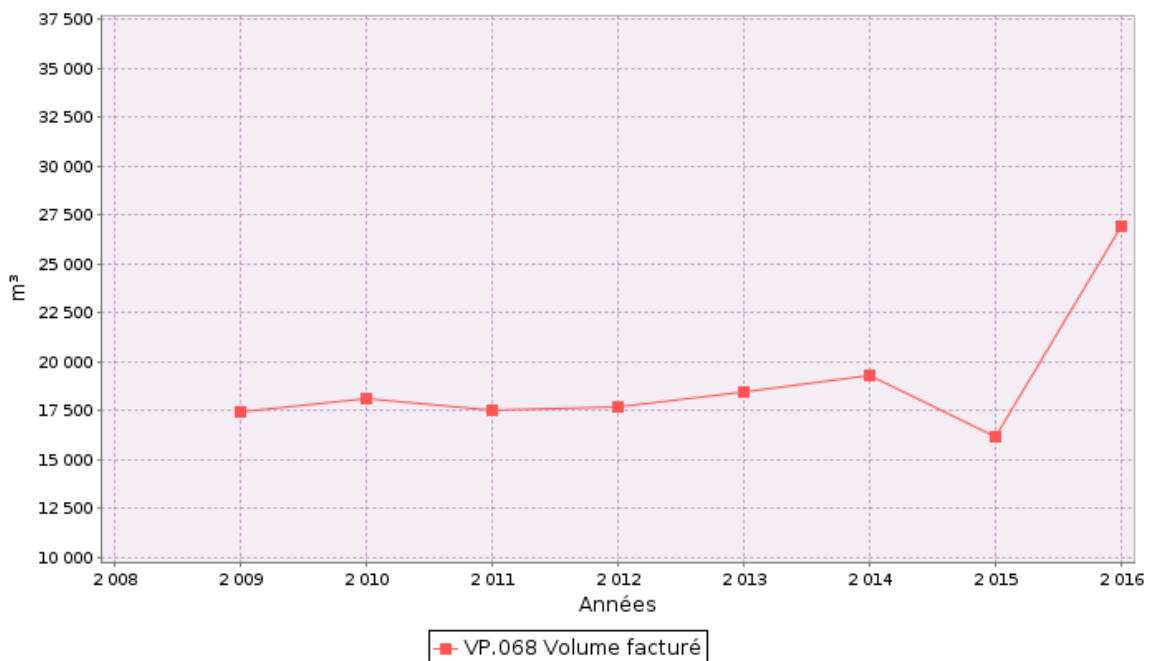


1.5. Volumes facturés



	Volumes facturés durant l'exercice 2015 en m ³	Volumes facturés durant l'exercice 2016 en m ³	Variation en %
Abonnés domestiques ⁽¹⁾	16 204	26 960	66,4%
Abonnés non domestiques	0	0	0%
Total des volumes facturés aux abonnés	16 204	26 960	66,4%

(1) Les abonnés domestiques et assimilés sont ceux redevables à l'Agence de l'eau au titre de la pollution de l'eau d'origine domestique en application de l'article L213-10-3 du Code de l'environnement.



1.6. Autorisations de déversements d'effluents industriels (D.202.0)



Le nombre d'arrêtés autorisant le déversement d'eaux usées non-domestiques signés par la collectivité responsable du service de collecte des eaux usées en application et conformément aux dispositions de l'article L1331-10 du Code de la santé publique est de 0 au 31/12/2016 (0 au 31/12/2015).

1.7. Linéaire de réseaux de collecte (hors branchements) et/ou transfert



Le réseau de collecte et/ou transfert du service public d'assainissement collectif est constitué de :

- 0 km de réseau unitaire hors branchements,
- 5,12 km de réseau séparatif d'eaux usées hors branchements,

soit un linéaire de collecte total de 5,12 km (5,12 km au 31/12/2015).



1.8. Ouvrages d'épuration des eaux usées

Le service gère 1 Station de Traitement des Eaux Usées (STEU) qui assure le traitement des eaux usées.

STEU N°1 : STEP Arzano (Bonalo)
Code Sandre de la station : 0429002S0002

Caractéristiques générales													
Filière de traitement (cf. annexe)			Lagunage naturel										
Date de mise en service			31/08/1985										
Commune d'implantation			Arzano (29002)										
Lieu-dit													
Capacité nominale STEU en EH ⁽¹⁾			500										
Nombre d'abonnés raccordés													
Nombre d'habitants raccordés													
Débit de référence journalier admissible en m ³ /j													
Prescriptions de rejet													
Soumise à		<input checked="" type="checkbox"/> Autorisation en date du		15/10/1984									
		<input type="checkbox"/> Déclaration en date du ...											
Milieu récepteur du rejet		Type de milieu récepteur		Eau douce de surface									
		Nom du milieu récepteur		Bonalo									
Polluant autorisé		Concentration au point de rejet (mg/l)		et / ou				Rendement (%)					
DBO ₅		40		<input type="checkbox"/> et		<input type="checkbox"/> ou							
DCO		120		<input type="checkbox"/> et		<input type="checkbox"/> ou							
MES		120		<input type="checkbox"/> et		<input type="checkbox"/> ou							
NGL				<input type="checkbox"/> et		<input type="checkbox"/> ou							
NTK				<input type="checkbox"/> et		<input type="checkbox"/> ou							
pH				<input type="checkbox"/> et		<input type="checkbox"/> ou							
NH ₄ ⁺				<input type="checkbox"/> et		<input type="checkbox"/> ou							
Pt				<input type="checkbox"/> et		<input type="checkbox"/> ou							
Charges rejetées par l'ouvrage													
Date du bilan 24h		Conformité (Oui/Non)		Conformité du rejet en concentration et/ou en rendement selon arrêté									
				DBO ₅		DCO		MES		NGL		Pt	
				Conc mg/l	Rend %	Conc mg/l	Rend %	Conc mg/l	Rend %	Conc mg/l	Rend %	Conc mg/l	Rend %
09/04/2016				50		172		55				3,7	

⁽¹⁾ EH ou Equivalent-Habitant : unité de mesure de la capacité d'une filière d'épuration, basée sur le rejet journalier moyen théorique d'un abonné domestique

⁽²⁾ en tonnes de Matière Sèche (tMS)

1.9. Quantités de boues issues des ouvrages d'épuration (D203.0)

1.1.1. Quantités de boues produites par les ouvrages d'épuration



Boues produites entre le 1 ^{er} janvier et le 31 décembre	Exercice 2015 en tMS	Exercice 2016 en tMS
STEP Arzano (Bonalo) (Code Sandre : 0429002S0002)	Sans objet	Sans objet
Total des boues produites	0	0

1.1.2. Quantités de boues évacuées des ouvrages d'épuration



Boues évacuées entre le 1 ^{er} janvier et le 31 décembre	Exercice 2015 en tMS	Exercice 2016 en tMS
STEP Arzano (Bonalo) (Code Sandre : 0429002S0002)	0	0
Total des boues évacuées	0	0

2. Tarification de l'assainissement et recettes du service

2.1. Modalités de tarification



La facture d'assainissement collectif comporte une part proportionnelle à la consommation de l'abonné, et peut également inclure une part indépendante de la consommation, dite part fixe (abonnement, etc.).

Les tarifs applicables aux 01/01/2016 et 01/01/2017 sont les suivants :

	Au 01/01/2016	Au 01/01/2017
Frais d'accès au service:	0	0
Participation pour l'Assainissement Collectif (PAC) ⁽¹⁾	1 850	1 850
Participation aux frais de branchement	600	600

⁽¹⁾ Cette participation, créée par l'article 30 de la loi de finances rectificative pour 2012 n° 2012-354 du 14 mars 2012, correspond à l'ancienne Participation pour le Raccordement au Réseau d'Assainissement (PRRA), initialement Participation pour Raccordement à l'Egout (PRE)

Tarifs		Au 01/01/2016	Au 01/01/2017
Part de la collectivité			
Part fixe (€ HT/an)			
	Abonnement ⁽¹⁾	41 €	41 €
Part proportionnelle (€ HT/m ³)			
	Prix au m ³	1,8 €/m ³	1,8 €/m ³
Taxes et redevances			
Taxes			
	Taux de TVA ⁽²⁾	10 %	10 %
Redevances			
	Modernisation des réseaux de collecte (Agence de l'Eau)	0,18 €/m ³	0,18 €/m ³

⁽¹⁾ Cet abonnement est celui pris en compte dans la facture 120 m³.

⁽²⁾ L'assujettissement à la TVA est volontaire pour les services en régie et obligatoire en cas de délégation de service public.

Les délibérations fixant les différents tarifs et prestations aux abonnés pour l'exercice sont les suivantes :

- Délibération du 03/12/2015 effective à compter du 01/01/2016 fixant les tarifs du service d'assainissement collectif.
- Délibération du 03/12/2015 effective à compter du 01/01/2016 fixant la participation aux frais de branchement.
- Délibération du 19/12/2014 effective à compter du 01/01/2015 fixant la Participation pour le Raccordement au Réseau d'Assainissement.

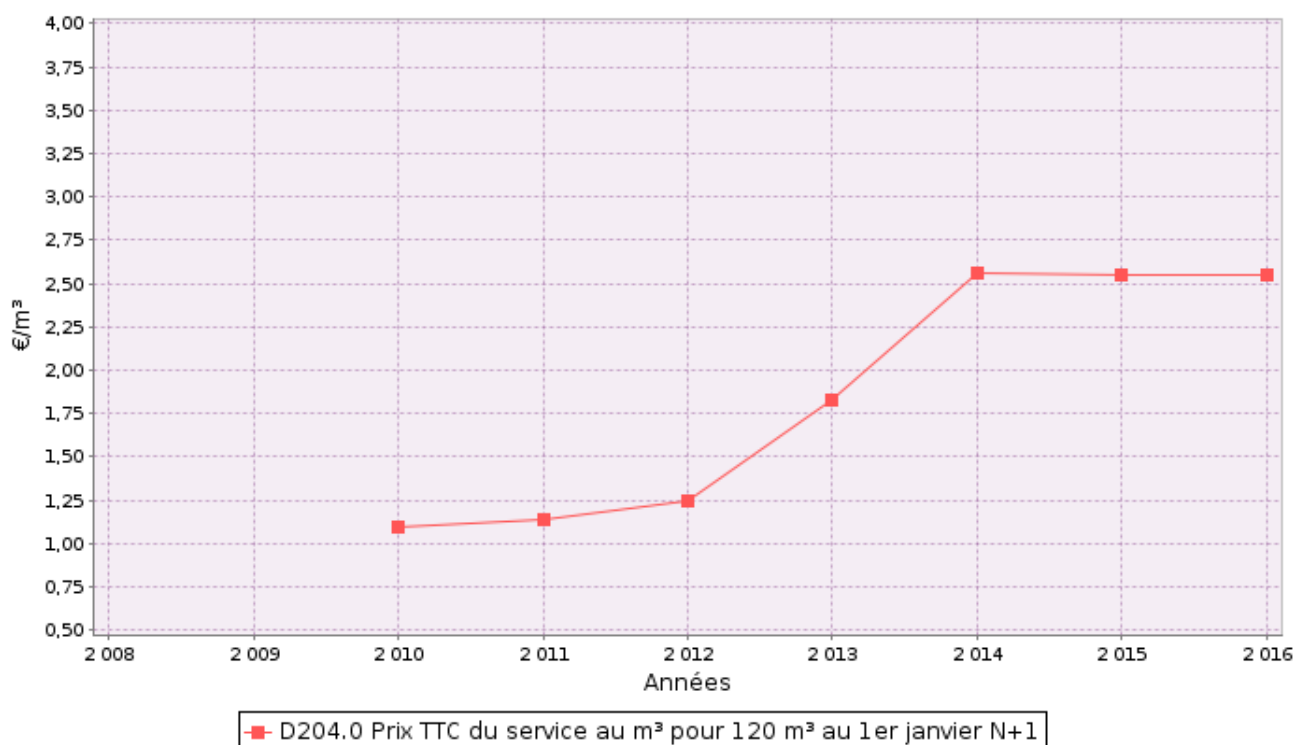
2.2. Facture d'assainissement type (D204.0)



Les tarifs applicables au 01/01/2016 et au 01/01/2017 pour une consommation d'un ménage de référence selon l'INSEE (120 m³/an) sont :

Facture type	Au 01/01/2016 en €	Au 01/01/2017 en €	Variation en %
Part de la collectivité			
Part fixe annuelle	41,00	41,00	0%
Part proportionnelle	216,00	216,00	0%
Montant HT de la facture de 120 m ³ revenant à la collectivité	257,00	257,00	0%
Taxes et redevances			
Redevance de modernisation des réseaux de collecte (Agence de l'Eau)	21,60	21,60	0%
TVA	27,86	27,86	0%
Montant des taxes et redevances pour 120 m ³	49,46	49,46	0%
Total	306,46	306,46	0%
Prix TTC au m³	2,55	2,55	0%

ATTENTION : si la production et/ou le transport sont effectués par un autre service et sont facturés directement à l'abonné, il convient de rajouter ces tarifs dans le tableau précédent.



Dans le cas d'un EPCI, le tarif pour chaque commune est :

Commune	Prix au 01/01/2016 en €/m ³	Prix au 01/01/2017 en €/m ³
Arzano	2,55	2,55

La facturation est effectuée avec une fréquence :

- annuelle
 semestrielle
 trimestrielle
 quadrimestrielle

2.3. Recettes



Recettes de la collectivité :

Type de recette	Exercice 2015 en €	Exercice 2016 en €	Variation en %
Redevance eaux usées usage domestique	23 333,99	60 348,55	258,62 %
Redevance eaux usées usage non domestique			
<i>dont abonnements</i>			
Recette pour boues et effluents importés			
Régularisations (+/-)			
Total recettes de facturation	23 333,99	60 348,55	258,62 %
Recettes de raccordement	7 400,00	0,00	-100 %
Prime de l'Agence de l'Eau			
Contribution au titre des eaux pluviales			
Recettes liées aux travaux			
Contribution exceptionnelle du budget général			
Autres recettes (préciser)			
Total autres recettes	7 400,00	0,00	-100%
Total des recettes	30 733,99	60 348,55	258,62 %

Recettes globales : Total des recettes de vente d'eau au 31/12/2016 : 60 348 € (23 334 au 31/12/2015).

En 2015, une erreur de paramétrage du logiciel avait conduit à l'absence de facturation des consommations sur les factures d'acompte et les mensualisations émises pendant cette année, comme indiqué sur le RPQS 2015. Ces sommes ont, conformément aux prévisions, été régularisées par la suite, sur l'exercice 2016, ce qui explique la différence constatée.

3. Indicateurs de performance

3.1. **Taux de desserte par le réseau d'assainissement collectif (P201.1)**



Cet indicateur est le ratio entre le nombre d'abonnés desservis par le réseau d'assainissement collectif et le nombre d'abonnés potentiels déterminé à partir du document de zonage d'assainissement.

$$\text{taux de desserte par les réseaux d'eaux usées} = \frac{\text{nombre d'abonnés desservis}}{\text{nombre d'abonnés potentiels}} * 100$$

Pour l'exercice 2016, le taux de desserte par les réseaux d'eaux usées est de 100% des 235 abonnés potentiels (100% pour 2015).

3.2. **Indice de connaissance et de gestion patrimoniale des réseaux (P202.2B)**



L'indice de connaissance et de gestion patrimoniale des réseaux de collecte des eaux usées a évolué en 2013 (indice modifié par l'arrêté du 2 décembre 2013). De nouvelles modalités de calcul ayant été définies, les valeurs d'indice affichées à partir de l'exercice 2013 ne doivent pas être comparées à celles des exercices précédents.

L'obtention de 40 points pour les parties A et B ci-dessous est nécessaire pour considérer que le service dispose du descriptif détaillé des ouvrages de collecte et de transport des eaux usées mentionné à l'article D 2224-5-1 du code général des collectivités territoriales.

La valeur de cet indice varie entre 0 et 120 (ou 0 et 100 pour les services n'ayant pas la mission de distribution).

La valeur de l'indice est obtenue en faisant la somme des points indiqués dans les parties A, B et C décrites ci-dessous et avec les conditions suivantes :

- Les 30 points d'inventaire des réseaux (partie B) ne sont comptabilisés que si les 15 points des plans de réseaux (partie A) sont acquis.
- Les 75 points des autres éléments de connaissance et de gestion des réseaux (partie C) ne sont comptabilisés que si au moins 40 des 45 points de l'ensemble plans des réseaux et inventaire des réseaux (parties A + B) sont acquis.

	nombre de points	Valeur	points potentiels
PARTIE A : PLAN DES RESEAUX (15 points)			
VP.250 - Existence d'un plan de réseaux mentionnant la localisation des ouvrages annexes (relèvement, refoulement, déversoirs d'orage, ...) et les points d'autosurveillance du réseau	oui : 10 points non : 0 point	Oui	10
VP.251 - Existence et mise en œuvre d'une procédure de mise à jour, au moins chaque année, du plan des réseaux pour les extensions, réhabilitations et renouvellements de réseaux (en l'absence de travaux, la mise à jour est considérée comme effectuée)	oui : 5 points non : 0 point	Non	0
PARTIE B : INVENTAIRE DES RESEAUX (30 points qui ne sont décomptés que si la totalité des points a été obtenue pour la partie A)			
VP.252 - Existence d'un inventaire des réseaux avec mention, pour tous les tronçons représentés sur le plan, du linéaire, de la catégorie de l'ouvrage et de la précision des informations cartographiques	0 à 15 points sous conditions ⁽¹⁾	Oui	15
VP.254 - Procédure de mise à jour des plans intégrant la mise à jour de l'inventaire des réseaux		Oui	
VP.253 - Pourcentage du linéaire de réseau pour lequel l'inventaire des réseaux mentionne les matériaux et diamètres		100%	
VP.255 - Pourcentage du linéaire de réseau pour lequel l'inventaire des réseaux mentionne la date ou la période de pose	0 à 15 points sous conditions ⁽²⁾	0%	0
PARTIE C : AUTRES ELEMENTS DE CONNAISSANCE ET DE GESTION DES RESEAUX (75 points qui ne sont décomptés que si 40 points au moins ont été obtenus en partie A et B)			
VP.256 - Pourcentage du linéaire de réseau pour lequel le plan des réseaux mentionne l'altimétrie	0 à 15 points sous conditions ⁽³⁾	100%	15
VP.257 Localisation et description des ouvrages annexes (relèvement, refoulement, déversoirs d'orage, ...)	oui : 10 points non : 0 point	Oui	10
VP.258 Inventaire mis à jour, au moins chaque année, des équipements électromécaniques existants sur les ouvrages de collecte et de transport des eaux usées (en l'absence de modifications, la mise à jour est considérée comme effectuée)	oui : 10 points non : 0 point	Non	0
VP.259 - Nombre de branchements de chaque tronçon dans le plan ou l'inventaire des réseaux ⁽⁴⁾	oui : 10 points non : 0 point	Oui	10
VP.260 - Localisation des interventions et travaux réalisés (curage curatif, désobstruction, réhabilitation, renouvellement, ...) pour chaque tronçon de réseau	oui : 10 points non : 0 point	Non	0
VP.261 - Existence et mise en œuvre d'un programme pluriannuel d'inspection et d'auscultation du réseau assorti d'un document de suivi contenant les dates des inspections et les réparations ou travaux qui en résultent	oui : 10 points non : 0 point	Oui	10
VP.262 - Existence et mise en œuvre d'un plan pluriannuel de renouvellement (programme détaillé assorti d'un estimatif portant sur au moins 3 ans)	oui : 10 points non : 0 point	Non	0
TOTAL (indicateur P202.2B)	120	-	10

(1) l'existence de l'inventaire et d'une procédure de mise à jour ainsi qu'une connaissance minimum de 50 % des matériaux et diamètres sont requis pour obtenir les 10 premiers points. Si la connaissance des matériaux et diamètres atteint 60, 70, 80, 90 ou 95%, les points supplémentaires sont respectivement de 1, 2, 3, 4 et 5

(2) l'existence de l'inventaire ainsi qu'une connaissance minimum de 50 % des périodes de pose sont requis pour obtenir les 10 premiers points. Si la connaissance des périodes de pose atteint 60, 70, 80, 90 ou 95%, les points supplémentaires sont respectivement de 1, 2, 3, 4 et 5

(3) Si la connaissance de l'altimétrie atteint 50, 60, 70, 80, 90 ou 95%, les points obtenus sont respectivement de 10, 11, 12, 13, 14 et 15

(4) non pertinent si le service n'a pas la mission de collecte

L'indice de connaissance et de gestion patrimoniale des réseaux du service est 10 pour l'exercice 2016 (10 pour 2015).

3.3. Conformité de la collecte des effluents (P203.3)



(réseau collectant une charge > 2000 EH)

Cet indicateur – de valeur 0 (non-conforme) ou 100 (conforme) pour chaque système de collecte (ensemble de réseaux aboutissant à une même station) – s'obtient auprès des services de la Police de l'Eau.

Un indice de conformité global pour le service est ensuite obtenu en pondérant par l'importance de la charge brute de pollution organique transitant par chaque système.

	Charge brute de pollution transitant par le système de collecte en kg DBO5/j pour l'exercice 2016	Conformité exercice 2015 0 ou 100	Conformité exercice 2016 0 ou 100
STEP Arzano (Bonalo)	30	100	100

Pour l'exercice 2016, l'indice global de conformité de la collecte des effluents est 100 (100 en 2015).

3.4. Conformité des équipements des stations de traitement des eaux usées (P204.3)



(uniquement pour les STEU d'une capacité > 2000 EH)

Cet indicateur – de valeur 0 (non-conforme) ou 100 (conforme) pour chaque station de traitement des eaux usées d'une capacité > 2000 EH – s'obtient auprès des services de la Police de l'Eau.

Un indice de conformité global pour le service est ensuite obtenu en pondérant par les charges brutes de pollution organique pour le périmètre du système de traitement de chaque station de traitement des eaux usées.

	Charge brute de pollution organique reçue par la station de traitement des eaux usées en kg DBO5/j exercice 2016	Conformité exercice 2015 0 ou 100	Conformité exercice 2016 0 ou 100
STEP Arzano (Bonalo)	30	100	100

Pour l'exercice 2016, l'indice global de conformité des équipements des STEU est 100 (100 en 2015).

3.5. Taux de boues évacuées selon les filières conformes à la réglementation (P206.3)



Une filière d'évacuation des boues d'épuration est dite conforme si elle remplit les deux conditions suivantes :

- le transport des boues est effectué conformément à la réglementation en vigueur,
- la filière de traitement est autorisée ou déclarée selon son type et sa taille.

STEP Arzano (Bonalo) :

Filières mises en oeuvre		tMS
Valorisation agricole	<input type="checkbox"/> Conforme	0
	<input type="checkbox"/> Non conforme	0
Compostage	<input type="checkbox"/> Conforme	0
	<input type="checkbox"/> Non conforme	0
Incinération	<input type="checkbox"/> Conforme	0
	<input type="checkbox"/> Non conforme	0
Evacuation vers une STEU ⁽¹⁾	<input type="checkbox"/> Conforme	0
	<input type="checkbox"/> Non conforme	0
Autre : ...	<input type="checkbox"/> Conforme	0
	<input type="checkbox"/> Non conforme	0
<i>Tonnage total de matières sèches évacuées conformes</i>		0

⁽¹⁾ L'évacuation vers une STEU d'un autre service peut être considérée comme une filière conforme si le service qui réceptionne les boues a donné son accord (convention de réception des effluents) et si sa STEU dispose elle-même d'une filière conforme.

4. Financement des investissements

4.1. *Montants financiers*



	Exercice 2015	Exercice 2016
Montants financiers HT des travaux engagés pendant le dernier exercice budgétaire	0	89 425,45
Montants des subventions en €	0	0
Montants des contributions du budget général en €	0	0

En 2016, une première partie des travaux de raccordement du réseau sur Quimperlé a été effectuée : il s'agissait de réaliser le tronçon arrivant sur Quimperlé, avant la réfection de la route par le Conseil Départemental (et ainsi éviter de toucher par la suite à une voirie neuve).

4.2. *Etat de la dette du service*



L'état de la dette au 31 décembre [N] fait apparaître les valeurs suivantes :

	Exercice 2015	Exercice 2016
Encours de la dette au 31 décembre N (montant restant dû en €)	0	0
Montant remboursé durant l'exercice en €	en capital	0
	en intérêts	0

4.3. *Amortissements*



Pour l'exercice 2016, la dotation aux amortissements a été de 0 € (0 € en 2015).

4.4. *Présentation des projets à l'étude en vue d'améliorer la qualité du service à l'usager et les performances environnementales du service et montants prévisionnels des travaux*



Projets à l'étude	Montants prévisionnels en €	Montants prévisionnels de l'année précédente en €
Raccordement au SITER	1 350 000	1 350 000

5. Tableau récapitulatif des indicateurs

		Valeur 2015	Valeur 2016
	Indicateurs descriptifs des services		
D201.0	Estimation du nombre d'habitants desservis par un réseau de collecte des eaux usées, unitaire ou séparatif	530	530
D202.0	Nombre d'autorisations de déversement d'effluents d'établissements industriels au réseau de collecte des eaux usées	0	0
D203.0	Quantité de boues issues des ouvrages d'épuration [tMS]	0	0
D204.0	Prix TTC du service au m ³ pour 120 m ³ [€/m ³]	2,55	2,55
	Indicateurs de performance		
P201.1	Taux de desserte par des réseaux de collecte des eaux usées	100%	100%
P202.2B	Indice de connaissance et de gestion patrimoniale des réseaux de collecte des eaux usées [points]	10	10
P203.3	Conformité de la collecte des effluents aux prescriptions définies en application du décret 94-469 du 3 juin 1994 modifié par le décret du 2 mai 2006	100%	100%
P204.3	Conformité des équipements d'épuration aux prescriptions définies en application du décret 94-469 du 3 juin 1994 modifié par le décret du 2 mai 2006	100%	100%
P205.3	Conformité de la performance des ouvrages d'épuration aux prescriptions définies en application du décret 94-469 du 3 juin 1994 modifié par le décret du 2 mai 2006	100%	100%
P206.3	Taux de boues issues des ouvrages d'épuration évacuées selon des filières conformes à la réglementation	Sans objet	Sans objet
P207.0	Montant des abandons de créance ou des versements à un fonds de solidarité [€/m ³]	0	0

6. Facture Eau et Assainissement type

Facture type	Au 01/01/2016 en €	Au 01/01/2017 en €	Variation en %
Eau			
Part de la collectivité			
Part fixe annuelle	60,00	60,00	0,0%
Part proportionnelle	198,00	198,00	0,0%
Montant HT de la facture de 120 m ³ revenant à la collectivité	258,00	258,00	0,0%
Taxes et redevances			
Redevance de pollution domestique (Agence de l'Eau)	36,00	36,00	0,0%
TVA	16,17	16,17	0,0%
Montant des taxes et redevances pour 120 m ³	52,17	52,17	0,0%
Assainissement			
Part de la collectivité			
Part fixe annuelle	41,00	41,00	0,0%
Part proportionnelle	216,00	216,00	0,0%
Montant HT de la facture de 120 m ³ revenant à la collectivité	257,00	257,00	0,0%
Taxes et redevances			
Redevance de modernisation des réseaux de collecte (Agence de l'Eau)	21,60	21,60	0,0%
TVA	27,86	27,86	0,0%
Montant des taxes et redevances pour 120 m ³	49,46	49,46	0,0%
Total Eau + Assainissement			
Total	616,63	616,63	0,0%
Prix TTC au m³	5,14	5,14	0,0%